Krajinno-ekologické aspekty projektovania pozemkových úprav v obci Kocurany

Eliška Belaňová, Andrea Diviaková

Katedra UNESCO pre ekologické vedomie a TUR, FEE TU Zvolen,T. G. Masaryka 24, 960 53 Zvolen, xbelanova@tuzvo.sk, diviakova@tuzvo.sk

UNESCO – CHAIR for Ecological Awareness & Sustainable Development Banská Štiavnica-TU Zvolen

ABSTRACT

Príspevok je zameraný na proces revitalizácie a ekologizácie poľnohospodárskej krajiny v obvode projektu pozemkových úprav obce Kocurany. Na základe reálnej projektovej dokumentácie pozemkových úprav analyzuje vybrané časti z etapy vypracovania projektu pozemkových úprav. Odkrýva spôsob a mieru integrácie jednotlivých návrhov a opatrení z úvodných podkladov do návrhu nového usporiadania pozemkov. V rámci úvodných podkladov prezentuje výsledky zo spracovania dokumentácie MÚSES na účely pozemkových úprav (Súčasná krajinná štruktúra a biotické prvky, Pozitívne a negatívne prvky a javy, Hodnotenie ekologickej stability, Návrh kostry ÚSES a protieróznych opatrení) a dokumentácie VFZU (Návrh funkčnej delimitácie územia, Návrh využitia pozemkov, Návrh SZO a verejných zariadení a opatrení, Návrh VZFU). Poukazuje na spôsob a mieru integrácie jednotlivých návrhov a opatrení z Návrhu kostry ÚSES a protieróznych opatrení do Návrhu VZFU. V rámci návrhu nového usporiadania pozemkov prezentuje Plán spoločných a verejných zariadení a opatrení. Poukazuje na spôsob a mieru integrácie jednotlivých návrhov a opatrení z Návrhu VZFU do Plánu SZO a verejných zariadení a opatrení.

ÚVOD

Na území SR sú viaceré socioekonomické aktivity v stálom konflikte so záujmami ochrany a tvorby životného prostredia. Nevhodným využívaním poľnohospodárskych pozemkov narušená ekologická stabilita krajiny a zároveň rastúce nároky na priestor vyžadujú realizáciu zmien v štruktúre využívania územia spätú so zmenou vo vlastníctve pôdy a realizáciou opatrení zameraných na zlepšenie ekologickej stability. Komplexné zásahy do štruktúry poľnohospodárskych pozemkov sa bez súhlasu vlastníkov a účasti štátnej správy nedajú zrealizovať. Pozemkové úpravy v tomto smere poskytujú optimálne východisko. Konkrétny nástroj pretvárania štrukturálnych podmienok územia poľnohospodárskych pozemkov predstavuje **projekt pozemkových úprav (ďalej len PPÚ)**. Riešeným územím PPÚ je vždy územie obce v jej administratívnych hraniciach, konkrétne jeho časť vo vymedzenom obvode PPÚ. Konanie o pozemkových úpravách má za úlohu zabezpečiť vypracovanie a vykonanie PPÚ, ako aj následnú realizáciu v PPÚ navrhnutých **spoločných zariadení a opatrení (ďalej len SZO)**. Pozemkové úpravy v konečnom dôsledku najmä prostredníctvom tzv. Plánu SZO a verejných zariadení a opatrení predstavujú jednu z najúčinnejších foriem revitalizácie a ekologizácie poľnohospodárskej krajiny (Motáňová, Wranová, 2008).



Obr. 1 Pohľad na charakter krajiny z centrálnej časti riešeného územia (vlastný zdroj, 2012)

ROZBOR PROBLEMATIKY

V rámci poľnohospodárskych pozemkov sa vytvorenie vhodných východiskových štrukturálnych podmienok pre zabezpečenie TUR vidieka vykonáva v zmysle platnej legislatívy SR podľa **Zákona č. 330/1991 Z. z. o pozemkových úpravách, usporiadaní pozemkového vlastníctva, pozemkovom fonde a pozemkových spoločenstvách, v znení neskorších predpisov (ďalej len zákon o pozemkových úpravách)**. Zákon v § 1 ods. 1 uvádza, že obsahom pozemkových úprav je *„racionálne priestorové usporiadanie pozemkového vlastníctva v určitom území a ostatného nehnuteľného poľnohospodárskeho a lesného majetku s ním spojeného vykonávané vo verejnom záujme v súlade s požiadavkami a podmienkami ochrany životného prostredia a tvorby územného systému ekologickej stability, funkciami poľnohospodárskej krajiny a prevádzkovo-ekonomickými hľadiskami moderného poľnohospodárstva a lesného hospodárstva a podpory rozvoja vidieka"*. Všeobecným cieľom projektovania pozemkových úprav je v súlade s požiadavkami spoločnosti a podmienkami na zabezpečenie **územných systémov ekologickej stability krajiny (ďalej len ÚSES)** vytvoriť racionálne priestorové usporiadanie pozemkov v rámci polyfunkčnej kostry SZO. Úlohou projektantov pozemkových úprav je plochy v nezastavaným území priestorovo a funkčné sceľovať alebo rozdeľovať na parcely, zaisťovať prístup na pozemky, riešiť vlastnícke vzťahy, navrhovať zariadenia a opatrenia zamerané na ochranu a zlepšenie životného prostredia. Dokumentácia **miestnych územných systémov ekologickej stability (ďalej len MÚSES)** na účely pozemkových úprav v zmysle § 9 ods. 9 zákona o pozemkových úpravách predstavuje povinný krajinno-ekologický podklad pre stanovenie **všeobecných zásad funkčného usporiadania územia (ďalej len VZFÚ)**. Projektantom pozemkových úprav poskytuje základné vstupné informácie pre vyčlenenie a prepojenie existujúcich a novo navrhovaných prvkov ÚSES, ako aj vytvorenie ďalších ekostabilizačných opatrení. Ako uvádza Muchová et Vanek (2009) hlavnými zásadami riešenia Návrhu VZFU je využiť v maximálnej miere už existujúce zariadenia a opatrenia, vytvoriť bloky pre následné delenie jednotlivých pozemkov tak, aby boli prístupné, aby boli obmedzené prejavy veternej a vodnej erózie, aby boli chránený intravilán pred prívalovými vodami a poľnohospodárska výroba bola smerovaná čo najviac mimo intravilán, a zároveň aby boli do obvodu PPÚ znovu navrátené krajinné prvky zelene. Po vyhodnotení stavu a účelnosti existujúcich zariadení a opatrení sa v súlade s Návrhom VZFÚ a technickými predpismi spracováva Plán SZO a verejných zariadení a opatrení, ktorý je najdôležitejšou súčasťou technického projekčného riešenia pozemkových úprav. Definuje základné technické parametre existujúcich a novo navrhnutých SZO, plošne ich vymedzuje pre zápis do katastra nehnuteľností a následnú realizáciu. Zákon o pozemkových úpravách SZO člení a definuje nasledovne (§12 ods.4): ***„cestné komunikácie** (poľné cesty a lesné cesty) slúžiace na sprístupnenie pozemkov a súvisiace stavby (mosty, priepusty, železničné priecestia a pod.), **protierózne opatrenia** slúžiace na ochranu pôdy pred veternou eróziou a vodnou eróziou a súvisiace stavby (zatrávnenia, zalesnenia, vetrolamy, vsakovacie pásy, terasy, prehrádzky a priekopy), **opatrenia na ochranu životného prostredia**, ktoré spočívajú hlavne vo vytvorení ekologickej stability a podmienok biodiverzity krajiny (biokoridory, biocentrá, interakčné prvky, sprievodná zeleň), **vodohospodárske opatrenia**, ktoré zabezpečujú krajinu pred prívalovými vodami a podmáčaním a zabezpečujú zdroj vody na krytie vlahového deficitu (nádrže, poldre, odvodnenia a závlahy)"*. Východiskový podklad pre novonavrhnuté opatrenia na ochranu životného prostredia, protierózne a vodohospodárske opatrenia predstavuje do VZFÚ a následne prostredníctvom Návrhu VZFU aj do Plánu SZO a verejných zariadení a opatrení zapracovaný Návrh MÚSES. Za účelom zlepšenia všetkých funkcií krajiny (najmä hospodárskej, protieróznej, komunikačnej, estetickej a rekreačnej) je nevyhnutná realizácia v PPÚ navrhnutých SZO. Po predložení a schválení VZFU a Plánu SZO a verejných zariadení a opatrení sa zadá vypracovanie projektovej dokumentácie v PPÚ navrhnutých SZO. Ako uvádza Vanek (2001) realizácia SZO na základe projektovej dokumentácie v PPÚ navrhnutých SZO predstavuje jednu z najväčších výhod pozemkových úprav, umožňujúcich praktické uplatnenie princípov krajinno-ekologického plánovania. Zákon o pozemkových úpravách tiež deklaruje snahu aplikovať krajinno-ekologické poznatky a cieľavedomou projekčnou činnosťou smerujúcou k zvyšovaniu kvality krajiny naplniť vízie krajinno-ekologického plánovania.

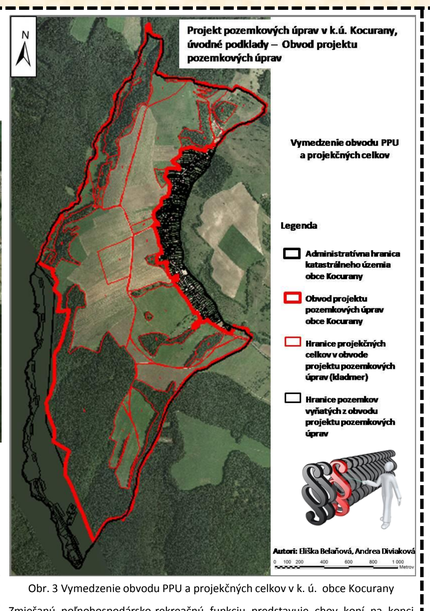
VYMEDZENIE A CHARAKTERISTIKA ÚZEMIA

Riešené územie predstavuje katastrálne územie obce Kocurany (Obr. 2), konkrétne obvod PPÚ obce Kocurany (Obr. 3) vymedzený prostredníctvom hranice katastrálneho územia obce, s upresnením jej priebehu a vyňatím intravilánu obce, ako aj časti do obce zasahujúcich dvoch priemyselných areálov: Vojenský opravárenský podnik Nováky, a.s. a Czechcoating s.r.o., Dubnica nad Váhom. S celkovou výmerou pozemkov 332,48 ha zaberá 79,7 % rozlohy katastrálneho územia obce..



Obr. 2 Lokalizácia riešeného územia v rámci širších vzťahov (www.googlemap.com)

V zmysle administratívneho členenia územia SR leží v Trenčianskom kraji, v okrese Prievidza. Geograficky spadá do provincie Západné Karpaty (Mazúr, Lukniš, 1980), do Fatransko-tatranskej oblasti. Geologické pomery riešeného územia sú výsledkom jeho polohy v okrajovej časti Hornonitrianskej kotliny, ktorej výplň tvoria sedimenty neogénu a paleogénu. V ich podloží sa nachádzajú horniny mezozoika a kryštalinika Malej Magury, ktoré lemujú okraj kotliny severne od riešeného územia. Z pôdnych typov dominujú kambizeme, v okolí vodných tokov sa vyskytujú fluvizeme, v severovýchodnom cípe riešeného územia fragmentálne aj rendziny. Podľa fytogeografického členenia (Atlas krajiny SR, 2002) riešené územie spadá do bukovej zóny kryštalicko-druhohornej oblasti. Identifikované boli nasledovné jednotky potenciálnej prirodzenej vegetácie (Michalko, 1986): lužné lesy nížinné, dubovo-hrabové lesy karpatské, dubové nátržníkové lesy, dubovo-cerové lesy. Odvodnenie územia zabezpečuje rieka Nitra, prostredníctvom dvoch potokov, ktorých časti tvoria hranice riešeného územia. Časť západnej hranice tvorí vodný tok Trebianka, ktorý majú v správe Lesy Slovenskej republiky. Malú časť východnej hranice tvorí Jeleškový potok v správe Slovenský vodohospodársky podnik, š.p., Odštepný závod Piešťany, Správa povodia Hornej Nitry. Riešené územie má charakter otvorenej poľnohospodárskej krajiny. Poľnohospodárska výroba je realizovaná prostredníctvom Roľníckeho družstva podielnikov v Koši. Percento zornenia sa v posledných rokoch značne znížilo a zvýšil sa podiel trvale trávnych porastov a pozemkov s lucernou siatou. Je to dané aj charakterom terénu, v lokalitách nad intravilánom sú príkre svahy, kde dochádza k erózii pôdy. Lesné pozemky patria do lesného hospodárskeho celku Prievidza I. a Prievidza II. V lesoch hospodári Lesné a pozemkové združenie Kocurany. Program starostlivosti o lesy je platný od roku 2009 do roku 2018.



Obr. 3 Vymedzenie obvodu PPÚ a projekčných celkov v k. ú. obce Kocurany

Zmiešanú poľnohospodársko-rekreačnú funkciu predstavuje chov koní na konci zastavaného územia obce v areáli jazdeckého klubu MITANI. Zaujímavou lokalitou je starý cintorín s lipou, ktorej vek sa odhaduje na viac ako 300 rokov. Obec je zásobovaná pitnou vodou zo skupinového vodovodu Stredoslovenskej vodárenskej spoločnosti. V obci nie je kanalizácia, novovybudované bytovky majú biologickú čistiareň odpadových vôd. Sídlo je zásobované elektrickou energiou z nadradenej prenosovej sústavy. Obec je elektrifikovaná prípojkou vysokého napätia z hlavného vedenia cez Hornonitriansku kotlinu. Cestnú komunikačnú os vytvára Štátna cesta III. triedy Bojnice - Kocurany. Obec leží mimo hlavný cestný ťah. Miestne obslužné komunikácie zabezpečujú obsluhu zastavaného územia a tvoria krátke spojenia intravilánu s extravilánom. Poľné cesty zabezpečujú obsluhu poľnohospodárskej a lesnej pôdy a slúžia užívateľom pozemkov.

METODIKA

Podľa § 12 zákona o pozemkových úpravách sa PPÚ vypracováva tak, aby bol dostatočným podkladom na spracovanie projektovej dokumentácie v PPÚ plánovaných SZO, a aby obsahoval údaje potrebné na zápis do katastra nehnuteľností. Etapa vypracovanie PPÚ spočívala v spracovaní jednak úvodných podkladov, a jednak návrhu nového usporiadania pozemkov v obvode PPÚ. V rámci úvodných podkladov sa okrem iného vypracovala dokumentácia MÚSES na účely pozemkových úprav a následne dokumentácia VZFÚ ako kľúčový podklad pre vytvorenie návrhu nového usporiadania pozemkov. V zmysle dokumentácie VZFU sa na základe tzv. Návrhu VZFU vytvorí návrh nového usporiadania pozemkov prostredníctvom vypracovania tzv. Zásad na umiestnenie nových pozemkov a následne tzv. Plánu SZO a verejných zariadení a opatrení. V obvode PPU obce Kocurany sme sa v konaní o pozemkových úpravách metodicky zamerali na vybrané časti z etapy vypracovania PPU a zaoberali sme sa nasledovnými výstupmi:

A/ Miestny územný systém ekologickej stability pre projekt pozemkových úprav k.ú. Kocurany (Diviaková et al. 2012). Spracovanie dokumentácie pozostávalo z terénneho prieskumu, excerpcie dostupných publikovaných a nepublikovaných informácií, spracovania výsledkov a vyhotovenia povinnej textovej a grafickej časti. Procesný postup jej spracovania prebiehal v zmysle vyhlášok Ministerstva životného prostredia SR č. 24/2003 Z. z. a č. 492/2006 Z. z. prostredníctvom nasledovných rámcovo uvedených krokov:

- Analýzy a syntézy abiotických podmienok územia,
- Analýzy a syntézy súčasnej krajinnej štruktúry územia a biotických prvkov,
- Analýzy a syntézy socioekonomických prvkov a javov - pozitívnych a negatívnych,
- Klasifikácia priestorovej ekologickej stability územia,
- Návrhy kostry ÚSES a protieróznych opatrení.

Dokumentácie MÚSES na účely pozemkových úprav následne predstavovala nevyhnutný podklad pre spracovanie dokumentácie VZFU.

B/ Projekt pozemkových úprav v k.ú. Kocurany, úvodné podklady – **Všeobecné zásady funkčného usporiadania územia** (Krchňavá et al., 2012). Spracovanie dokumentácie VZFU, ktorá podľa zákona o pozemkových úpravách (§ 9 ods. 10) stanovuje pravidlá ekologicky optimálneho spôsobu hospodárenia v krajine prebiehalo prostredníctvom nasledovných rámcovo uvedených krokov:

- Návrh funkčnej delimitácie územia,
- Návrh využitia pozemkov,
- Návrh SZO a verejných zariadení a opatrení,
- Návrh VZFU.

Počas vypracovania PPU v rámci úvodných podkladov vytvorený Návrh VZFU následne predstavoval v rámci návrhu nového usporiadania pozemkov v obvode PPÚ kľúčový podklad pre vytvorenie Plánu SZO a verejných zariadení a opatrení.

C/ Projekt pozemkových úprav v k.ú. Kocurany, návrh nového usporiadania pozemkov – **Plán spoločných zariadení a opatrení a verejných zariadení a opatrení** (Krchňavá et al., 2012). Spracovanie Plánu SZO a verejných zariadení a opatrení spočívalo najmä v upresnení a stanovení parametrov, vyhotovení vzorových priečnych a pozdĺžnych profilov jednotlivých zariadení a opatrení. Počas terénnych pochôdzok boli posudzované aj ich vlastnosti. Projektanti pozemkových úprav kartograficky vymedzili pozemky určené pre realizáciu verejných zariadení a opatrení, ale najmä pre realizáciu SZO, ktoré boli klasifikované do troch nasledovných kategórií:

- Cestné komunikácie,
- Opatrenia na ochranu životného prostredia,
- Protierózne opatrenia.

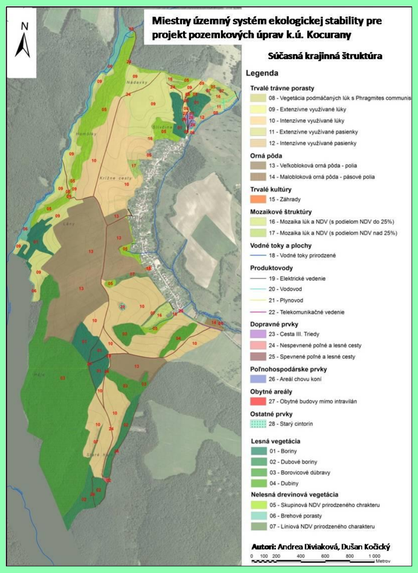
V teréne boli predbežne vytýčené pozemky pre niektoré z návrhov a na viacerých lokalitách boli upravené hranice pozemkov slúžiace na ich realizáciu. Uvedená finálna časť etapy vypracovania PPU potvrdila náročnosť investičnej prípravy navrhnutých SZO a verejných zariadení a opatrení. V konečnom dôsledku predstavovala nevyhnutný podklad pre následné etapy v konaní o pozemkových úpravách, t.j. vykonanie PPU a realizácia v PPU navrhnutých SZO a verejných zariadení a opatrení.

VÝSLEDKY:

A/ Dokumentácia MÚSES na účely pozemkových úprav

A1/ Súčasná krajinná štruktúra a biotické prvky

Na riešenom území bolo celkovo identifikovaných 28 prvkov súčasnej krajinnej štruktúry (SKŠ), ktoré boli logicky zatriedené do 12 tried (Obr. 4). Počas terénneho prieskumu boli v riešenom území vyčlenené nasledovné typy biotopov (Ružičková et al., 1996): dubovo-hrabové lesy karpatské (*Caricipilosae-Carpinenionbetuli*), podhorské jelšové lužné lesy (*Stellario-Alnetumglutinosae*), trnkové kriačiny (*Ligustro-Prunetum*), krovinné plášte mezofilných lesných porastov, ovsíkové lúky nížinné a podhorské (*Arrhenatherion*), chudobné podhorské a horské lúky (*Polygalo-Cynosurenion*), trsťové spoločenstvá stojatých vôd a močiarov, podhorský potok.



Obr. 4 Súčasná krajinná štruktúra spracovaná v rámci dokumentácie „Miestny územný systém ekologickej stability pre projekt pozemkových úprav k.ú. Kocurany"

A2/ Pozitívne a negatívne prvky a javy

Dolinou Šútovského potoka tvoriaceho západnú hranicu katastrálneho územia obce Kocurany prechádza **biokoridor regionálneho významu** (Múdry et al. 1994). V riešenom území neboli zaznamenané ďalšie legislatívne vymedzené prvky územnej ochrany. Pozitívne prvky alebo tzv. „priority krajiny" ako prvky SKŠ (Obr. 6, Obr. 7, Obr. 8) v riešenom území reprezentujú: **lesné biotopy** (bory, dubové bory, borovicové dúbravy, dubiny), **formácie nelesnej drevinovej vegetácie** (skupinová NDV prirodzeného charakteru, líniová NDV prirodzeného charakteru a brehové porasty), **trvalé trávne porasty** (extenzívne využívané lúky a pasienky, ako aj podmáčané trsťové spoločenstvá lúk), **mozaikové štruktúry** (zarastajúce lúky a pasienky, s určitým %-tuálnym podielom NDV), **vodné toky prirodzené** (spolu s brehovou vegetáciou), **ostatné prvky** (starý oplotený cintorín). Ochrana prírodných zdrojov bola identifikovaná nasledovne: **ochrana lesných zdrojov** (väčšina lesných porastov je zaradená do kategórie lesov hospodárskych a tri rozlohou menšie poraty, vyskytujúce sa v južnej polovici územia sú lesy ochranné), **ochrana vodných zdrojov** (takmer celým riešeným územím prechádza ochranné pásmo 3. stupňa prírodných liečivých zdrojov Bojnice a južnou časťou prechádzajú ochranné pásmo 2. stupňa prírodných liečivých zdrojov Bojnice a kúpeľná zóna Bojnice).

Na území boli identifikované nasledovné primárne stresové faktory: **veľkoblková orná pôda** (nachádza sa prevažne v strede obvodu PPU), **malý úsek cesty III. triedy** (vedie z obce Opatovce nad Nitrou do obce Kocurany), **areál chovu koní** (nachádza sa v severovýchodnom cípe obvodu PPU), **líniové technické prvky** (telekomunikačné vedenie, vodovod, plynovod a elektrovody). Identifikované boli aj nasledovné sekundárne stresových faktory: **poškodenie lesov defoliáciou** (21–30 %-né poškodenie diaľkovým prenosom imisií - NLC Zvolen), **znečistenie ovzdušia, kontaminácia pôdy a znečistenie podpovrchových vôd** (podľa Atlasu krajiny SR, 2002 je obvod PPU z dôvodu blízkosti veľkých priemyselných centier - Prievidza a Nováky zaradený medzi veľmi silne zaťažené územia vybranými stresovými faktormi, **vodnou eróziou poškodenie pôdy** (z hľadiska potenciálnej ohrozenosti územia výmoľovou eróziu sú najviac náchylné svahy s väčším sklonom s využitím lúk a ornej pôdy, počas terénneho prieskumu boli zaznamenané aktívne prejavy výmoľovej erózie, na dvoch miestach popri poľných cestách v severnej a západnej časti približne v strede územia a z fyzikálnych prejavov degradácie pôdy plošnou eróziou a následnou akumuláciou sa miestami vyskytujú lokality s odnosom pôdy nad 2 t.ha^{-1}.rok^{-1}, čo predstavuje nízke až stredné ohrozenie pôdnych zdrojov, línie integrácie zrýchleného plošného odtoku sa potenciálne tiahnu popri takmer celej východnej hranici obvodu PPU, na strmších svahoch s využitím lúk resp. ornej pôdy a v čase bleskových povodní je potenciálne ohrozený celý intravilán.

A3/ Hodnotenie ekologickej stability

Pre jednotlivé prvky SKŠ vypočítané koeficienty ekologickej stability (KES) sú spolu s výmerami a stupňami ekologickej kvality i-teho prvku SKŠ (ESKŠi) uvedené v nasledovnej tabuľke (Tab. 1).

Tab. 1 Výmery jednotlivých prvkov resp. skupín prvkov SKŠ a príslušné hodnoty ich ekologickej stability v obvode PPÚ Kocurany

Prvky súčasnej krajinnej štruktúry	Rozloha (ha)	ESKŠi	KES
Boriny, Dubové boriny, Borovicové dúbravy, Dubiny	101,36	4	1,22
Skupinová nelesná drevinová vegetácia prirodzeného charakteru	25,54	4	0,31
Brehové porasty	8,04	4	0,09
Líniová nelesná drevinová vegetácia prirodzeného charakteru	2,36	3	0,02
Vegetácia podmáčaných lúk s *Phragmitescommunis*	0,06	4	0,00
Extenzívne využívané lúky a pasienky	39,54	3	0,36
Intenzívne využívané lúky a pasienky	2	2	0,51
Veľkoblková orná pôda	59,59	1	0,18
Malobloková orná pôda	0,85	2	0,00
Záhrady	0,14	2	0,00
Mozaikovité štruktúry	6,67	4	0,08
Cesta III. triedy a spevnené poľné a lesné cesty	0,35	1	0,00
Nespevnené poľné a lesné cesty	2,7	2	0,02
Areál chovu koní a budovy mimo intravilánu	0,9	1	0,00
Starý cintorín	0,27	3	0,00
Spolu	**332,48**	-	**2,79**

Na základe vypočítaného KES (Buček, Lacina, 1993; Löw et al., 1995) obvodu PPU bola krajina charakterizovaná ako ekologicky **stredne stabilná**, ktorá potrebuje realizáciu novo navrhovaných ekologických opatrení. V rámci riešeného územia bolo vyčlenených **11 ekologicky významných segmentov krajiny** (Tab. 2).

Tab. 2 Ekologicky významné segmenty krajiny v obvode PPÚ Kocurany

Ekologicky významný segment krajiny	ID	Charakteristika	Stupeň ES
Ekologicky významný krajinný celok (10-1000 ha)	3	Háje a Staré Háje - lesný porast	4
	4	Nádavky - lesný porast	4
Ekologicky významný krajinný prvok (1-10 ha)	6	Lesný porast	4
	7	Lesný porast + skupinová NDV prirodzeného charakteru	4
	8	Lesný porast + skupinová NDV prirodzeného charakteru	4
	9	Lesný porast	4
	13	Mozaika lúk a NDV (s podielom NDV nad 25 %)	4
Ekologicky významné líniové spoločenstvo	1	Šútovský potok - podhorský potok s brehovou vegetác.	4
	4	Homôlky - NDV	4
	5	Jeleškový potok - podhorský potok s brehovou vegetác.	4
	10	Líniová NDV prirodzeného charakteru	3

A4/ Návrh kostry ÚSES a protieróznych opatrení

V rámci návrhov kostry MÚSES v obvode PPÚ Kocurany bol z projektu RÚSES Prievidza (Múdry et al., 1994) premietnutý **1 biokoridor regionálneho významu**. Následne bolo vyčlenených **13 existujúcich prvkov miestneho významu** a **8 nových ekostabilizačných prvkov s protieróznou funkciou** (Tab.3).

Tab. 3 Vymedzené prvky ÚSES v obvode PPÚ Kocurany

Prvky kostry ÚSES a ekostabilizačné prvky	ID	Označenie a názov prvku ÚSES	Rozloha (ha)	Stav
Biocentrá a biokoridory (existujúce)	1	RBk1 Šútovský potok a okolie, ekotony Háje	25,81	1
	2	MBc2 Nádavky	8,8	1
	3	MBc3 Háje	49,54	1
	4	MBk4 Homôlky	19,3	1
	5	MBk5 Jeleškový potok	1,1	1
Interakčné prvky (existujúce)	6	IP6	2,37	1
	7	IP7 Slivčina	5,83	1
	8	IP8	4,06	1
	9	IP9	2,8	1
	10	IP10	1,54	2
	11	IP11	0,73	1
	12	IP12	0,27	1
	13	IP13	1,09	1
	14	IP14	0,44	2
Ekostabilizačné prvky s protieróznou funkciou (novonavrhované)	15	EstP15	0,68	3
	16	EstP16	0,58	3
	17	EstP17	1,41	3
	18	EstP18	0,72	3
	19	EstP19	1,29	3
	20	EstP20	0,23	3
	21	EstP21	0,57	3
	22	EstP22	0,042	3

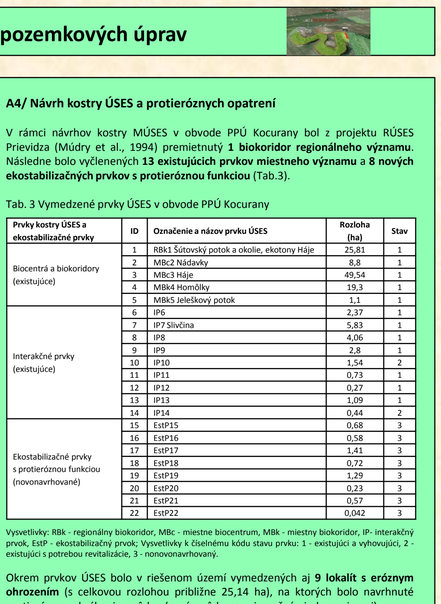
Vysvetlivky: RBk - regionálny biokoridor, MBc - miestne biocentrum, MBk - miestny biokoridor, IP- interakčný prvok, EstP - ekostabilizačný prvok; Vysvetlivky k číselnému kódu stavu prvku: 1 - existujúci a vyhovujúci, 2 - existujúci s potrebou revitalizácie, 3 - nonovonavrhovaný.

Okrem prvkov ÚSES bolo v riešenom území vymedzených aj **9 lokalít s eróznym ohrozením** (s celkovou rozlohou približne 25,14 ha), na ktorých bolo navrhnuté protierózne obrábanie pôdy (orná pôda s viacročnými krmovinami), resp. delimitácia ornej pôdy na trvalé trávne porasty.

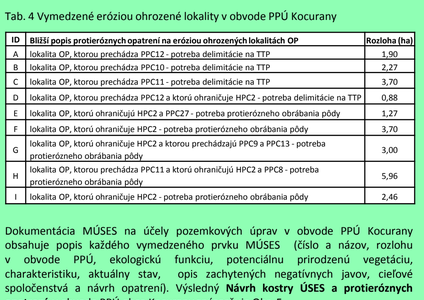
Tab. 4 Vymedzené eróziou ohrozené lokality v obvode PPÚ Kocurany

ID	Bližší popis protierózných opatrení na eróziou ohrozených lokalitách OP	Rozloha (ha)
A	lokalita OP, ktorou prechádza PPC12 - potreba delimitácie na TTP	1,90
B	lokalita OP, ktorou prechádza PPC10 - potreba delimitácie na TTP	2,27
C	lokalita OP, ktorou prechádza PPC11 - potreba delimitácie na TTP	3,70
D	lokalita OP, ktorou prechádza PPC12 a ktorú ohraničuje HPC2 - potreba delimitácie na TTP	0,88
E	lokalita OP, ktorú ohraničujú HPC2 a PPC27 - potreba protierózneho obrábania pôdy	1,27
F	lokalita OP, ktorú ohraničuje HPC2 - potreba protierózneho obrábania pôdy	3,70
G	lokalita OP, ktorú ohraničuje HPC2 a ktorou prechádzajú PPC9 a PPC13 - potreba protierózneho obrábania pôdy	3,00
H	lokalita OP, ktorou prechádza PPC11 a ktorú ohraničujú HPC2 a PPC8 - potreba protierózneho obrábania pôdy	5,96
I	lokalita OP, ktorú ohraničuje HPC2 - potreba protierózneho obrábania pôdy	2,46

Dokumentácia MÚSES na účely pozemkových úprav v obvode PPÚ Kocurany obsahuje popis každého vymedzeného prvku MÚSES (číslo a názov, rozlohu v obvode PPÚ, ekologickú funkciu, potenciálnu prirodzenú vegetáciu, charakteristiku, aktuálny stav, opis zachytených negatívnych javov, cieľové spoločenstvá a návrh opatrení). Výsledný **Návrh kostry ÚSES a protieróznych opatrení** v obvode PPÚ obce Kocurany znázorňuje Obr. 5.



Obr. 5 Návrh MÚSES spracovaný v rámci dokumentácie „Miestny územný systém ekologickej stability pre projekt pozemkových úprav k.ú. Kocurany"



Obr.6 Vegetácia podmáčaných lúk s *Phragmites communis*

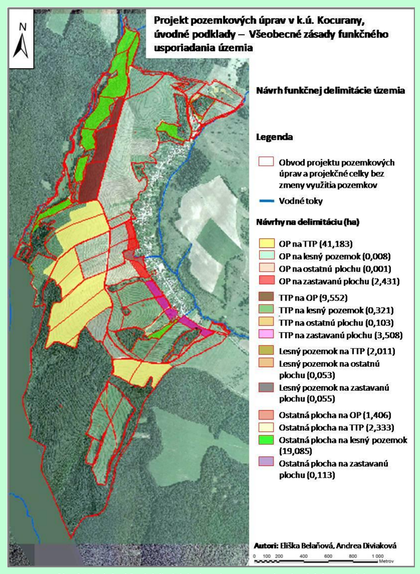
Obr. 7 Podhorská jelšina v severozápadnej časti územia

Obr. 8 Brehové porasty Šútovského potoka

B/ Dokumentácia VZFU

B1/ Návrh funkčnej delimitácie územia

V riešenom území prešlo procesom delimitácie viacero druhov pozemkov, ktorých celková rozloha (82,163 ha) predstavovala takmer 25 % rozlohy obvodu PPU. Praktickým výstupom funkčnej delimitácie územia v obvode PPÚ sú jednotlivé plochy (bloky) na mape jednoznačne vymedzené hranicami a určené grafickým spôsobom (farebnosťou), ktorý vyjadruje ich **začlenenie do stanovenej novej kategórie funkčného využitia** (Obr. 9).



Obr. 9 Návrh funkčnej delimitácie územia spracovaný v rámci dokumentácie „Projekt pozemkových úprav v k.ú. Kocurany, úvodné podklady – Všeobecné zásady funkčného usporiadania územia"

B2/ Návrh využitia pozemkov

Na riešenom území v súčasnosti prebieha len čiastočne intenzívna poľnohospodárska výroba. Prevažná väčšina trvale trávnych porastov je využívaná extenzívne, zarastá samonáletom drevín (dub, buk, borievky) a rozširovaním invazívnych porastov (trnky, hloh, šípky, černice, a iné). V dôsledku zmeny tradičného obhospodarovania územia sa vystupujúcim environmentálnym problémom stáva zánik významných krajinných štruktúr, ako aj ohrozenie priestorovej stability a biodiverzity. Týka sa to predovšetkým druhov viazaných na otvorené plochy, ktoré členok extenzívnym spôsobom (kosením a pastvou) udržiaval ako poľnohospodársku kultúrnu krajinu. Nesprávnym manažmentom, resp. ukončením obhospodarovania dochádza k zarastaniu náletmi, k zmene druhového zloženia, k ústupu citlivých a chránených druhov. **V rámci poľnohospodárskych pozemkov** boli za účelom ich optimálneho využitia navrhnuté nasledovné **manažmentové opatrenia**: zachovanie zvyškov prirodzených kosienkových podhorských lúk (lokalita Nádavky), zachovanie ekotonových spoločenstiev na okraji lesných porastov, zachovanie travinno-bylinných spoločenstiev s výskytom NDV, vytvorenie nových ekostabilizačných prvkov na poľnohospodárskej pôde s druhovo pestrým zastúpením viacetážovej NDV, protierózne obrábanie pôdy (na ornej pôde s výsadbou iba viacročných krmovín), zabezpečenie ochrany brehových porastov, vytvorenie ochranného pásu pôdy pozdĺž vodných tokoch formou delimitácie príslušných pozemkov do kategórie funkčného využitia pozemkov evidovaných ako ostatné plochy (aby